








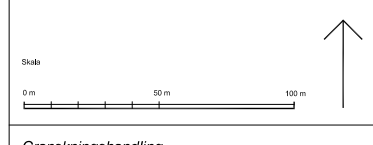


- TECKENFÖRKLARING**
-  Planerade friliggande bostäder
  -  Planerade sammanbyggda bostäder
  -  Planerade flerfamiljshus
  -  Befintlig bebyggelse
  -  Parkering, asfalt
  -  Gång- och cykelbana
  -  Vegetation
  -  Föreslagen ny fastighetsgräns
  -  Gräns för gatukostnadsutredning



Granskningshandling  
Kartbilaga gatukostnadsutredning

**HÄRRYDA KOMMUN**      Sektor för samhällsbyggnad  
September 2016

Detaljplan för del av Händås 1:433 m fl  
**BOSTÄDER PÅ BOCKÖHALVÖN**  
i Händås Härryda kommun