








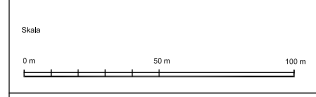


- TECKENFÖRKLARING**
-  Planerade friliggande bostäder
  -  Planerade sammanbyggda bostäder
  -  Planerade flerfamiljshus
  -  Befintlig bebyggelse
  -  Parkering, asfalt
  -  Gång- och cykelbana
  -  Vegetation
  -  Föreslagen ny fastighetsgräns
  -  Gräns för gatukostnadsutredning



Samrådshandling  
 Kartbilaga gatukostnadsutredning



Detaljplan för del av Händås 1:433 m fl  
**BOSTÄDER PÅ BOCKÖHALVÖN**  
 i Händås Härryda kommun