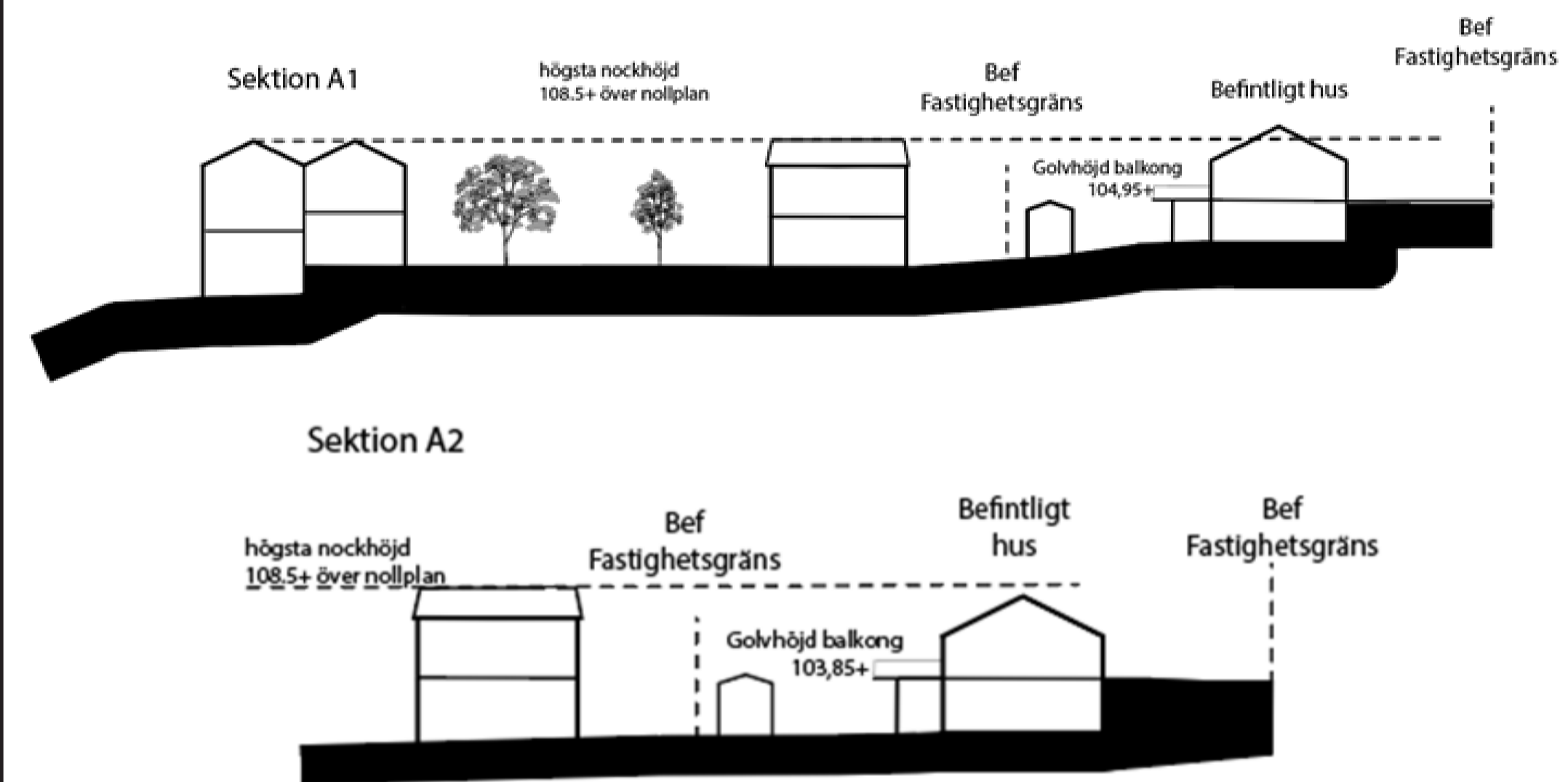


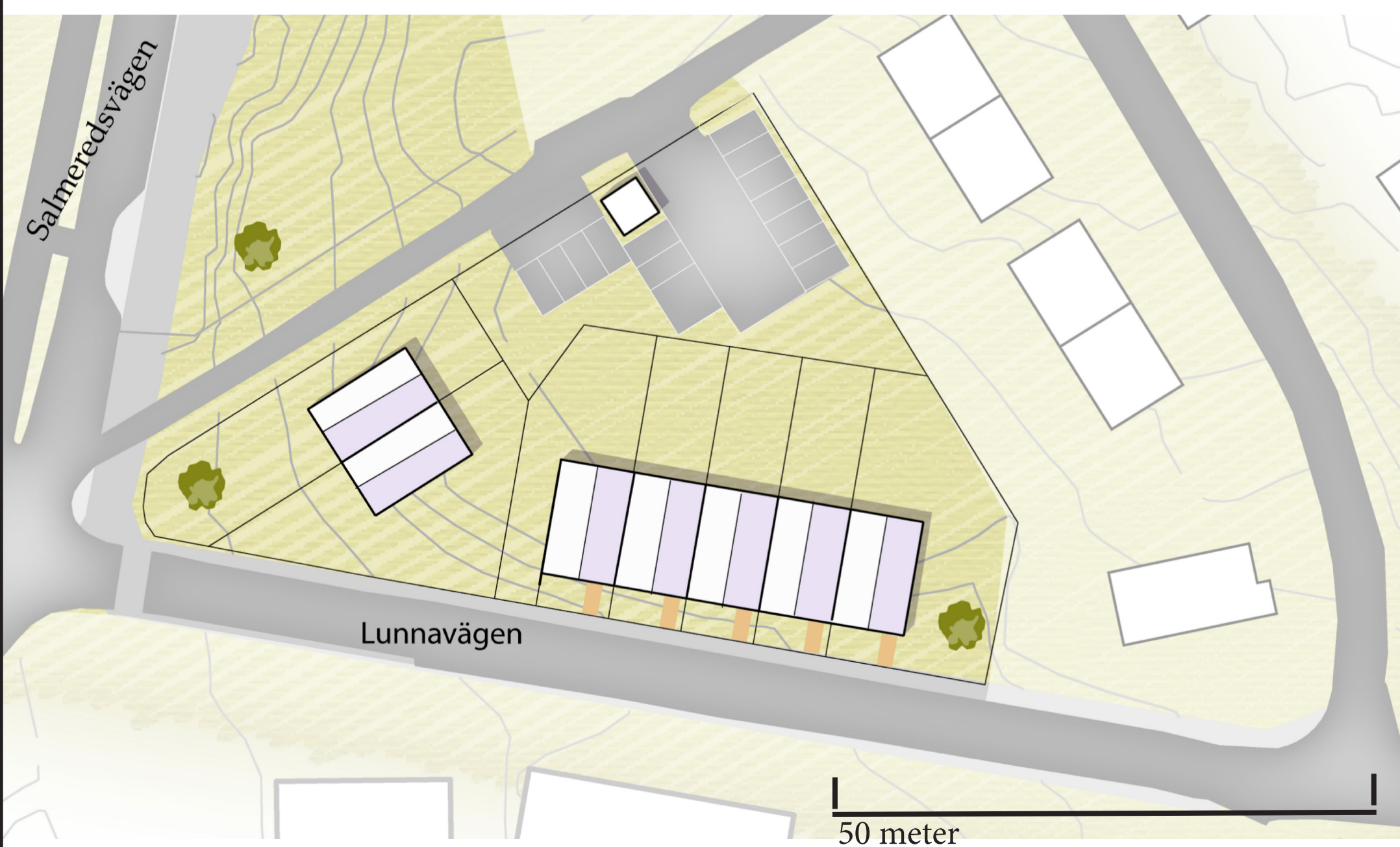


Landvetter 6:107 Maximal exploatering

Illustrationen och sektionerna visar på högsta möjliga exploatering som tillåts så nära fastigheterna öster om Landvetter 6:107 som är tillåtet enligt planförslaget. Den exakta utformningen och placeringen av bebyggelsen hanteras i bygglovet efter planerad markanvisning.



Sektionerna utgår ifrån den maximala exploateringen enligt illustrationen ovanför.



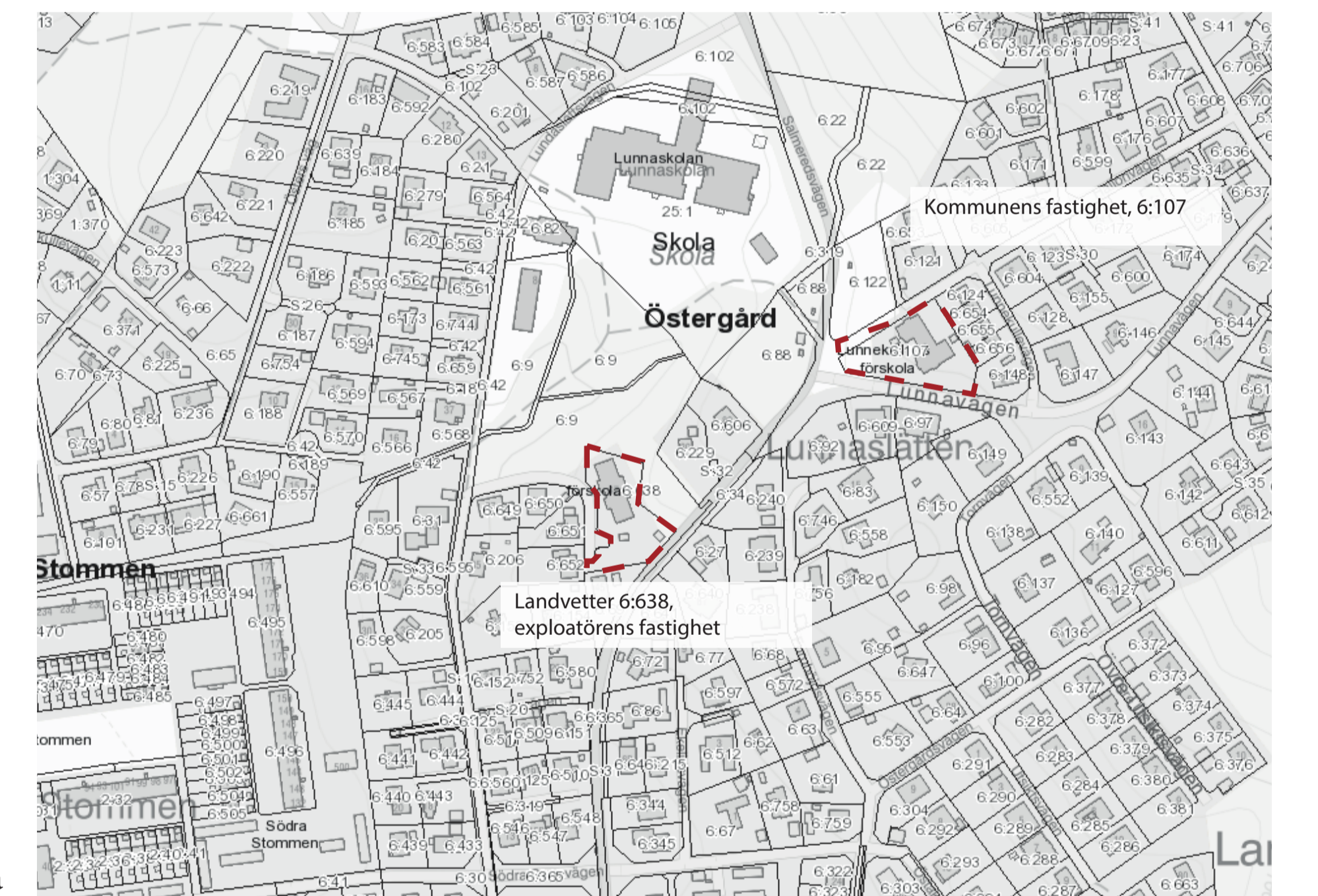
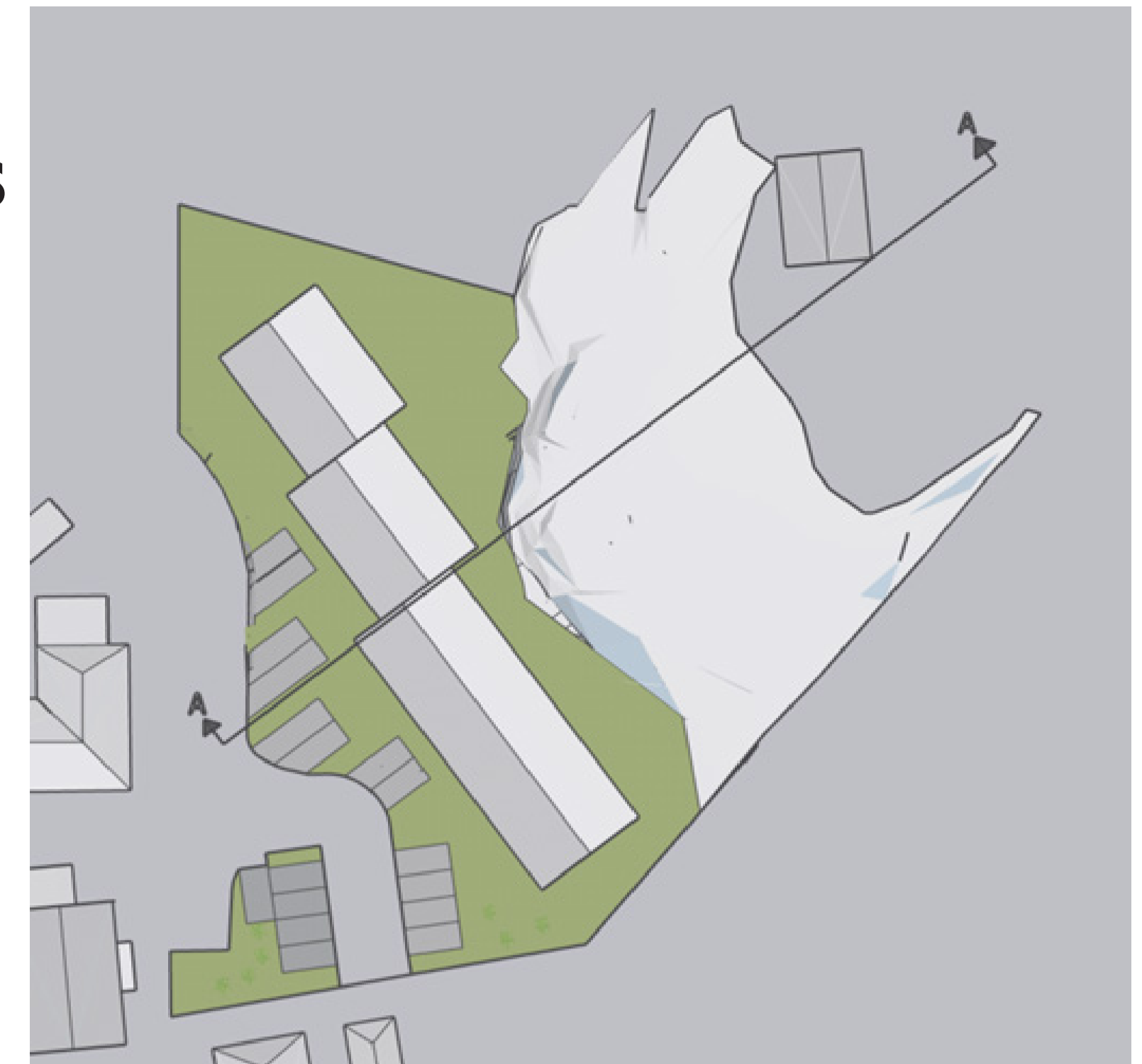
Landvetter 6:107 Annann utformning

Bilden fem stadsradhus som möter Lunnavägen och två radhus i väster. Parkeringsplatserna är lokaliserade i samma läge som dagens parkering.



Landvetter 6:638: Radhus

Inom fastigheten Landvetter 6:638 som är i privat ägo planeras ingen markanvisning, utan de illustrationer som finns framtagna för fastigheten visar en möjlig utformning av den nya bebyggelsen. Cirka 6-8 nya bostäder bedöms kunna byggas inom fastigheten. Bilden visar maximal tillåtna exploatering utifrån detaljplanen med åtta möjliga radhus.



Orienteringskarta



ILLUSTRATIONSPLAN Detaljplan för bostäder vid Lunnavägen

Landvetter 6:638 m.fl
Landvetter i Härryda kommun,
Västra Götalands län

2024-11-06

Åsa Lindborg
Plan- och exploateringschef

Johannes Böhm
Planarkitekt

GRANSKNINGSHANDLING

Planstart:
2023-02-09

Samråd tid:
2024-01-24 till 2024-02-14

Granskningstid:
2024-11-11 till 2024-12-04

Antagande: ()

Laga kraft:

Dnr: 2022KS342
P-nummer: